




Lageplan LVR-Freilichtmuseum Lindlar

-  uneingeschränkt nutzbar für Rollstuhlfahrer
-  eingeschränkt nutzbar für Rollstuhlfahrer
-  nicht geeignet für Rollstuhlfahrer

 Dauer- oder Sonderausstellungen

LVR –
Freilichtmuseum
Lindlar



Wanderweg

Eingang Nordtor

nur bei Veranstaltungen geöffnet

Imkerei

Kiosk
W.kirchen

Scheune
Denklingen

Lingenbacher Hof

Oberlingenbach

Seilerelei

Haus Hilden

Bandweberhaus

Hof zum Eigen

Backhaus

Zehntscheune

Schmiede

Weiler Steinscheid

Eingang

Hof Peters

Hochseilgarten
& Walderlebnis

Lindlar 500 m →

← Unterbach 13 km bis A4

