

An die Mitglieder
des Umweltausschusses

Köln, 29.03.2019
Frau Nitsche
Stabsstelle 30.01

Umweltausschuss

Mittwoch, 10.04.2019, 9:30 Uhr

**im Lehrerzimmer des Verwaltungsgebäudes
der LVR-Schule am Königsforst,
Paffrather Weg 11, 51503 Rösrath**

Sehr geehrte Damen und Herren,

zur **23.** Sitzung lade ich herzlich ein.

Falls es Ihnen nicht möglich ist, an der Sitzung teilzunehmen, bitte ich, dies umgehend der zuständigen Fraktionsgeschäftsstelle mitzuteilen, damit eine Vertreterin oder ein Vertreter rechtzeitig benachrichtigt werden kann.

Hinweis:

Das Parken auf dem Schulgelände, u. a. vor dem Eingang der Verwaltung, ist ab ca. 8:45 Uhr möglich. Vorher werden die Stellplätze für die Schulbusse benötigt. Weitere Parkmöglichkeiten befinden sich ca. 300 m entfernt vor dem Schulzentrum Freiherr-vom-Stein-Gymnasium.

Die Schule ist von Köln mit der Regionalbahn 25, Haltestelle Bahnhof Rösrath, sowie mit diversen Buslinien zu erreichen. Bitte beachten Sie, dass der Bahnhof nicht barrierefrei ist. Der Fußweg vom Bahnhof bis zur Schule beträgt 1,3 km.

Die entsprechende Wegbeschreibung vom Bahnhof Rösrath, sowie Angaben zu den Buslinien und den Parkplätzen der Schule entnehmen Sie bitte der beigefügten **Anlage**.

Vom Parkplatz am Schulzentrum Freiherr-vom-Stein-Gymnasium erreicht man die Schule fußläufig wie folgt:

Nach Verlassen des Parkplatzes des Schulzentrums links fußläufig auf die Bensberger Straße einbiegen. Der Straße bis zum Paffrather Weg folgen und auf diesen links einbiegen. Das Schulgebäude befindet sich auf der linken Seite.

Tagesordnung

Öffentliche Sitzung

1. Anerkennung der Tagesordnung
2. Niederschrift über die 22. Sitzung vom 13.02.2019
3. Vortrag der Schülerinnen und Schüler zum Thema „Fairtrade an der LVR-Schule am Königsforst“
4. LVR-Aktionsplan zur Umsetzung der UN-Behindertenrechtskonvention:
Entwurf Jahresbericht 2018
Berichterstattung: Frau LVR-Direktorin Lubek
5. Bericht Weltklimakonferenz Katowice 2018
Berichterstattung: Herr LVR-Dezernent Althoff
6. Perspektivenwerkstatt 2019 zum Thema „Cradle to Cradle®“
hier: Grobkonzept
Berichterstattung: Herr LVR-Dezernent Althoff
7. Anfragen und Anträge
8. Mitteilungen der Verwaltung
9. Verschiedenes

Nichtöffentliche Sitzung

10. Niederschrift über die 22. Sitzung vom 13.02.2019
11. Anfragen und Anträge
12. Mitteilungen der Verwaltung
13. Verschiedenes

Mit freundlichen Grüßen
Der Vorsitzende

F l i ß

Beratungsgrundlage

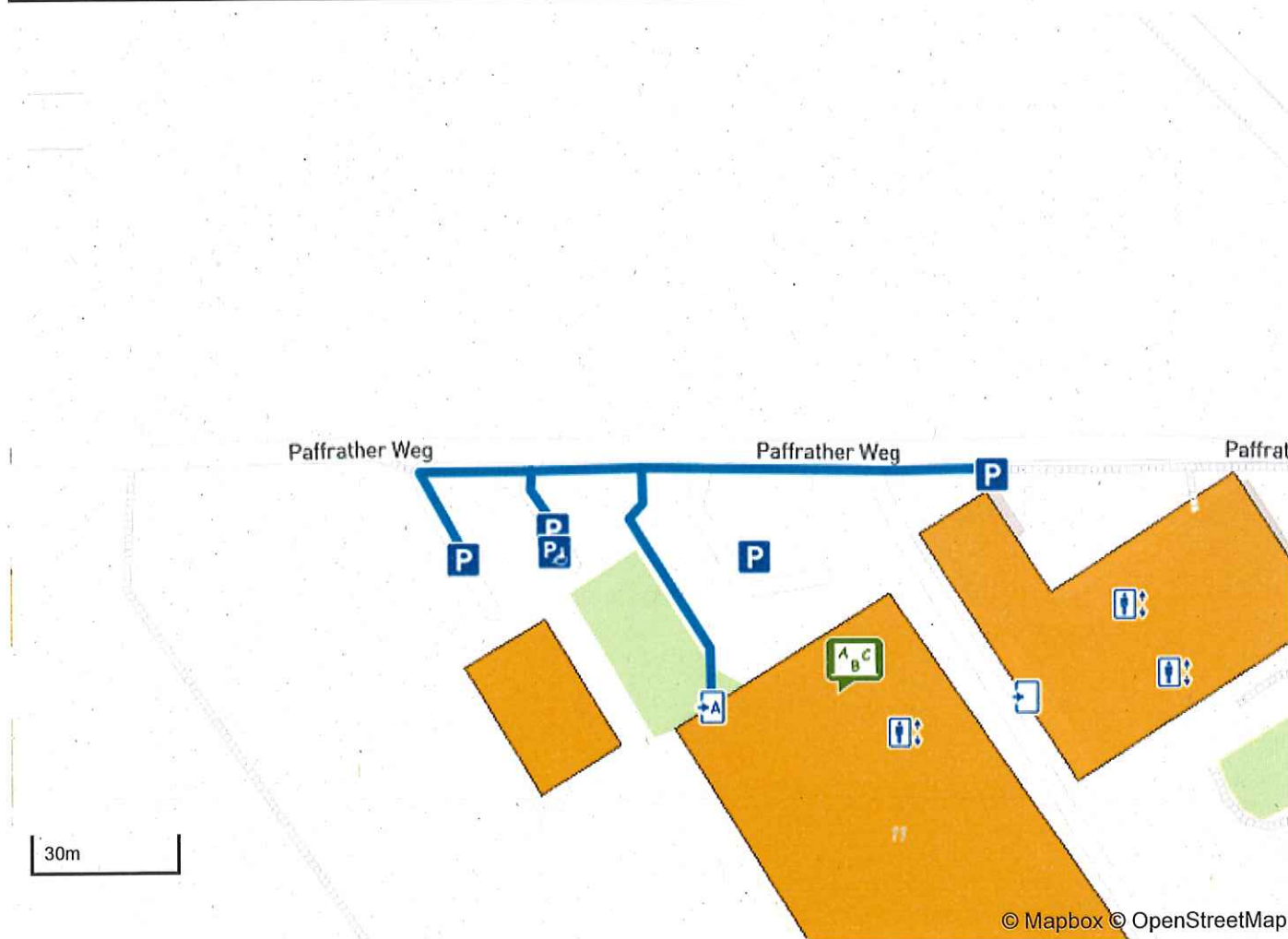
14/3132 K
wurde in der
Printversion gesondert
versandt

14/3280 K

14/3276 B

LVR-Schule am Königsforst > Wegbeschreibung

Auto



Parkmöglichkeit

Bahnhof ist nicht barrierefrei

Fußweg: ca. 40m

Umweltzone: nein

ohne Mobilitätseinschränkung

- Direkt vor dem Eingang der Schule befinden sich am Schulbus-Parkplatz Parkmöglichkeiten.
- Ebenso gibt es vor dem Schwimmbad und der Turnhalle Parkmöglichkeiten.

- Darüber hinaus auch entlang des Paffrather Wegs.

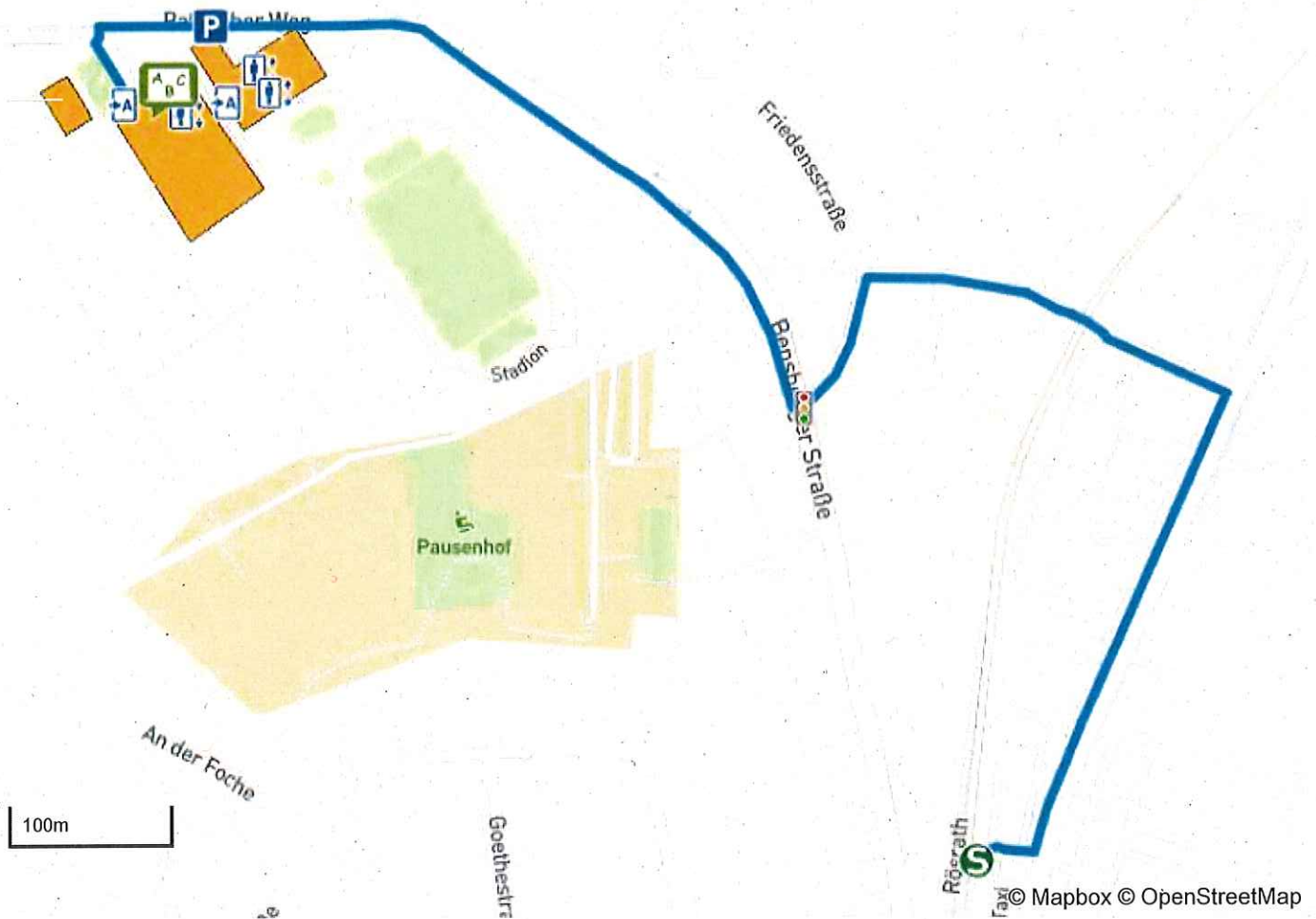
Hinweise: Zwischen 7.45 Uhr und 8.25 Uhr und 15.00 und 15.40 Uhr sind die Parkplätze vor den Eingängen in das Gebäude Schulbus-Stellplätze (in den sonstigen Zeiten als barrierefreie Parkplätze nutzbar).

mit Mobilitätseinschränkung

Hinweise:

- Vor dem Schwimmbad und der Turnhalle befindet sich ein Behindertenparkplatz.
- Das Schulgebäude verfügt über einen Aufzug.

Zug



Bahnhof Rösraath

Fußweg: ca. 1,3km

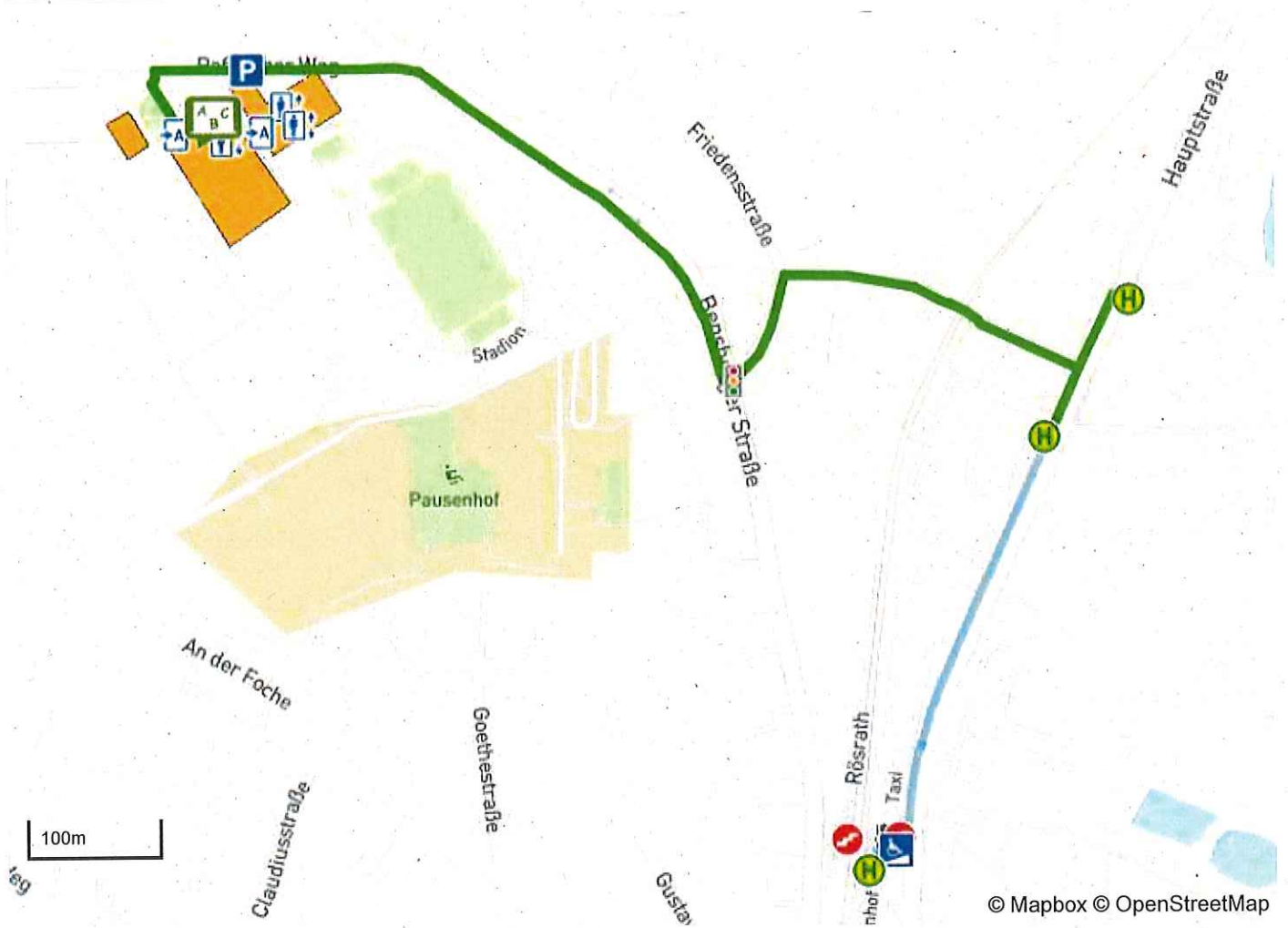
Wegbeschreibung ohne Mobilitätseinschränkung

- Nach Verlassen des Bahnhofs links auf die Hauptstraße einbiegen.
- Der Hauptstraße folgen und in die Straße „Im Frankenfeld“ links einbiegen.
- Die Bahngleise überqueren.
- Dann links abbiegen in die Friedensstraße.
- Danach direkt rechts abbiegen in die Bensberger Straße.
- Der Straße folgen bis Paffrather Weg. Hier links abbiegen.
- Das Schulgebäude befindet sich auf der linken Seite.

Wegbeschreibung mit Mobilitätseinschränkung

Achtung: Der Bahnhof ist nicht barrierefrei. Zum Gleis gelangt man nur über eine Treppe. Es gibt keinen Aufzug.

Bus



Haltestelle Rösraht Bahnhof

Busein- und ausstieg ist nicht ebenerdig
Linien 267, 422, 423, 424, 546, 556

Fußweg: ca. 1,3km

Wegbeschreibung ohne Mobilitätseinschränkung

- Nach Verlassen des Bahnhofs links auf die Hauptstraße biegen.
- Der Hauptstraße folgen und in die Straße „Im Frankenfeld“ links biegen.
- Die Bahngleise überqueren. Dann links abbiegen in die Friedensstraße.
- Danach direkt rechts abbiegen in die Bensberger Straße.
- Der Straße folgen bis Paffrather Weg. Hier links abbiegen.
- Das Schulgebäude befindet sich auf der linken Seite.

Wegbeschreibung mit Mobilitätseinschränkung

Achtung: Die Haltestelle ist nicht barrierefrei, da der Ein- und Ausstieg der Busse auf Grund des niedrigen Bussteigs nicht ebenerdig ist.

Haltestelle Am Frankenfeld

Busein- und ausstieg ist nicht ebenerdig
Linien 422, 423

Fußweg: ca. 900m